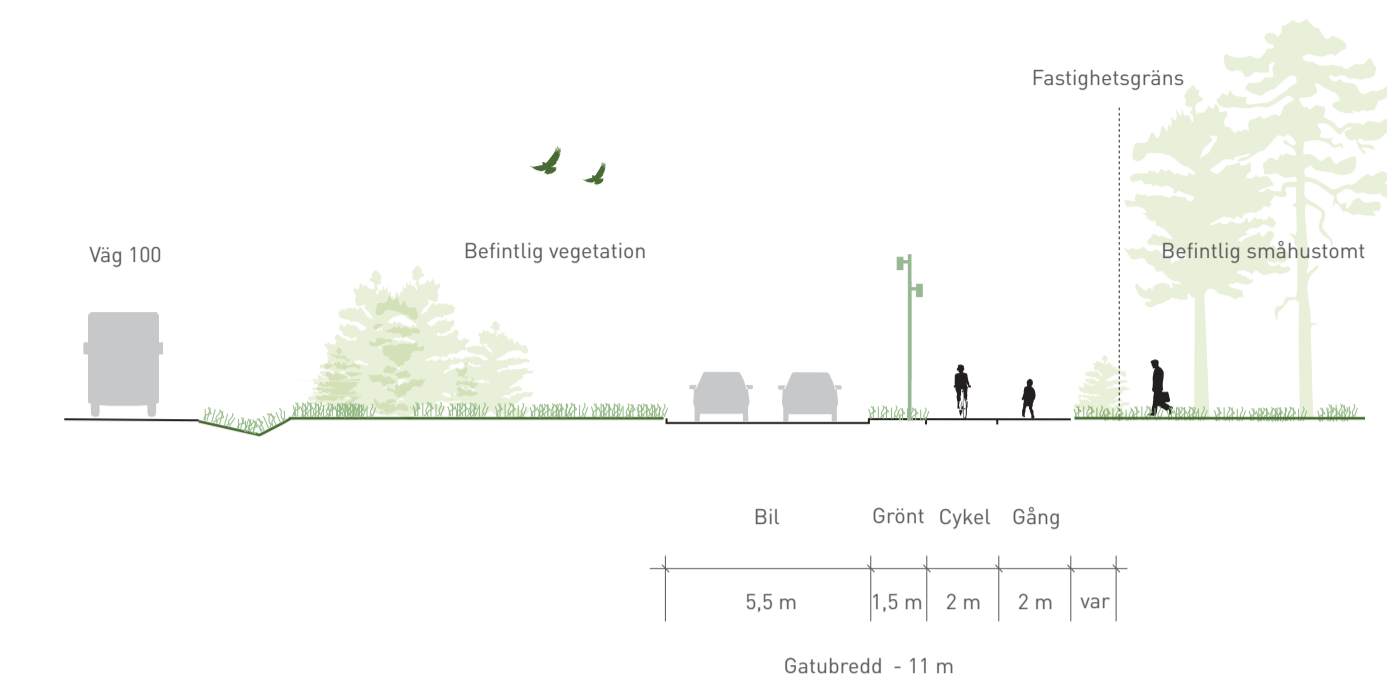


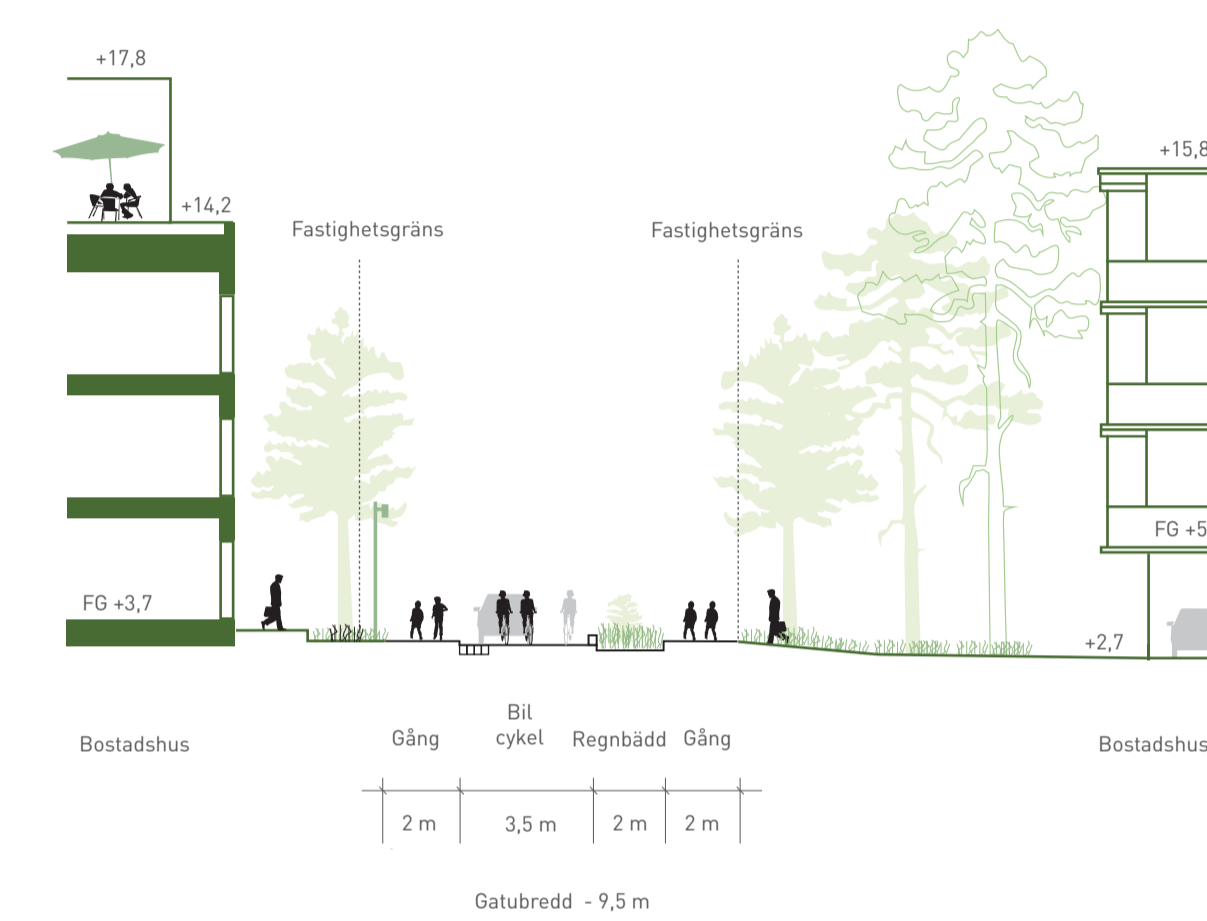


PLAN skala 1:1000

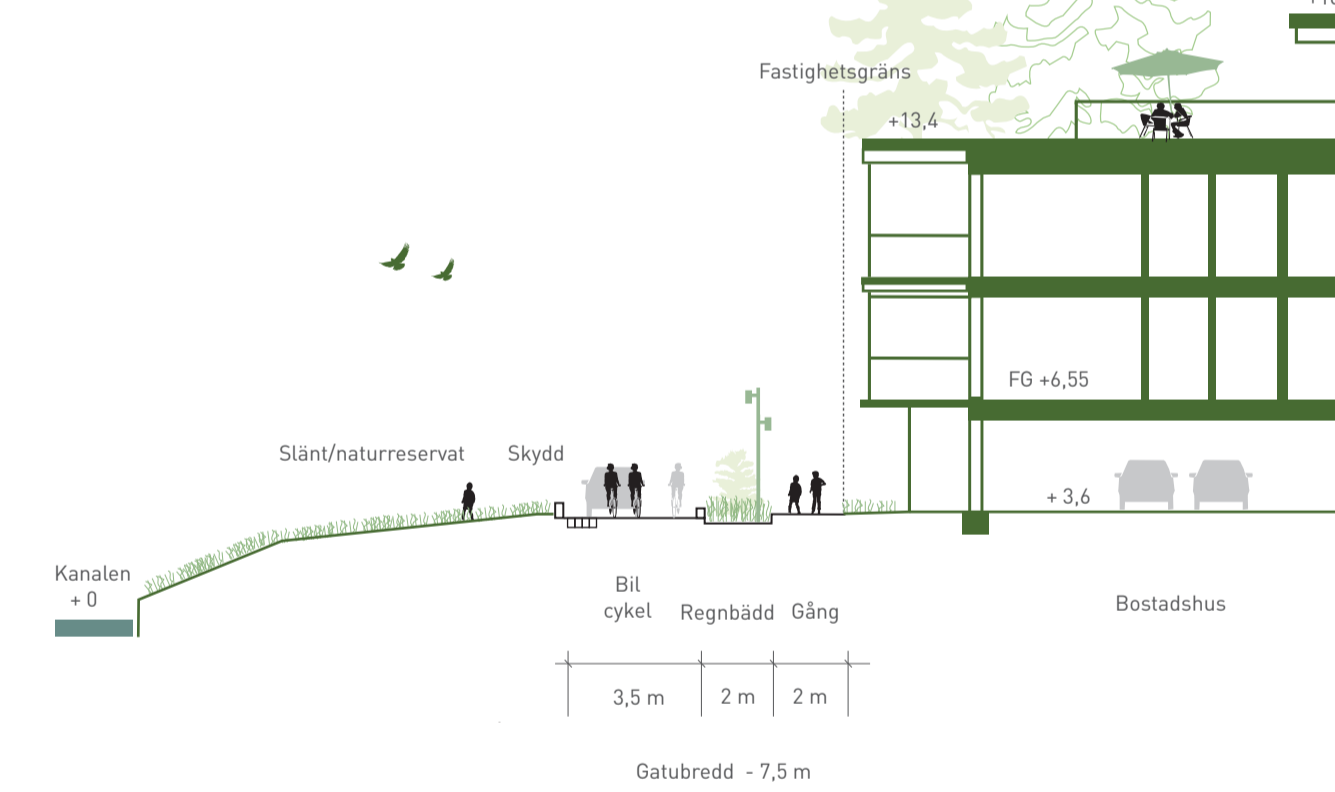
PRINCIPSEKTION A-A, NY VÄGDRAGNING ÖSTRA KANALVÄGEN/FALSTERBOVÄGEN



PRINCIPSEKTION B-B, ÖSTRA KANALVÄGEN



PRINCIPSEKTION C-C, LÄNGS KANALEN



GRUNDKARTANS BETECKNINGAR

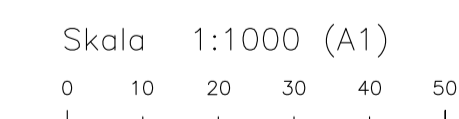
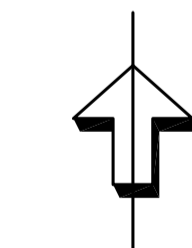
Teckenförklaring

- Fastighetsgräns
- Traktgräns
- Vattenkonstruktioner
- Marktygräns
- Strandlinje
- Vägräcke
- Vägrumma
- Körbana
- Körbana, kantsten
- Gång- och cykelbana
- Staket
- Stödmur
- Häck, mittlinje
- Slätt
- Lövråd, Barrträd
- Belysningsstolpe
- 1,9 Markhöjd
- 15:32 Fastighetsbeteckning
- GESSIE Traktnamn
- Bostadshus
- Uthus
- Skärmtak

Grundkartan är upprättad av Vellinge kommun 2021-05-18

Koordinatsystem: i plan, SWEREF 99 13 30
i höjd, RH 2000

Antagen av KF	20XX-XX-XX	Sign.
Laga kraft	20XX-XX-XX	Sign.



HANDLINGAR

- Fastighetsförteckning
- Grundkarta
- Denna illustrationskarta
- Plankarta
- Planbeskrivning
- Samrådsredogörelse



VISIONSBILD, PLANOMRÅDET FRÅN KANALENS VÄSTRA SIDA



VISIONSBILD, CENTRUMBEBYGGELSE OCH BOSTADSBEBYGGELSE VID BROFÄSTET



VISIONSBILD, BOSTADSBEBYGGELSE LÄNGS KANALEN

GRANSKNINGSHANDLING

STANDARDFÖRFARANDE

DETALJPLAN FÖR

DEL AV RÄNG 10:231 OCH DEL AV

HÖLLVIKEN 19:54,

Gläntan vid Falsterbkanalen

Vellinge kommun, Skåne län

Samhällsbyggnadsavdelningen
2021-06-17

MENTOR DEMJAJA
PLAN- OCH BYGGLOVCHEF

RICKARD PERSSON
PLANARKITEKT

ELVIRA GRANDIN
KROOK & TJÄDER

ILLUSTRATIONSKARTA