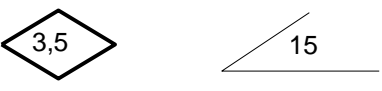


Nybyggnadskarta Vellinge kommun





Datum 2006-11-06	Ärendenr. 06/2167
Fastighet Stora Hammar 25:433	Gatuadress Lyckans väg 26
Fastighetsarea m ² : 543	Byggbar mark m ² : 136
Tomtmark m ² :	Därav bebyggt m ² : 66+9+7
Gatumark m ² :	

Planer och bestämmelser	Datum
Fastigheten bildad el. reg.:	1989-04-03 AVST
Detaljplan lagakraft:	1998-10-28
Genomförandetiden utgår:	2008-10-28
<input checked="" type="checkbox"/> Se bifogad beskrivning	


Planbeteckningar
B I e1 25 e2 400 e3 p fril. f1 f2 n


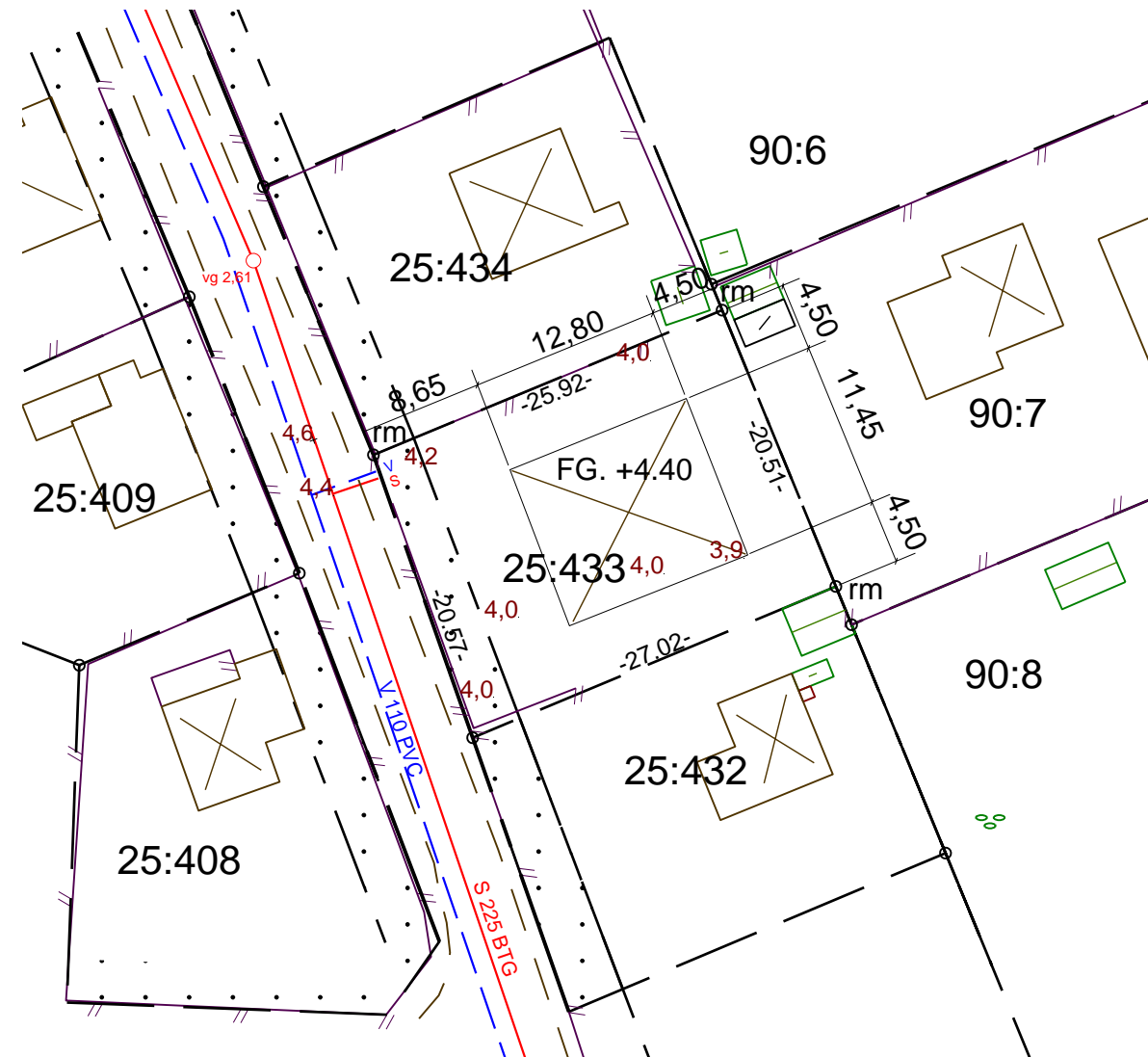
0,0 Markhöjd	+0,0 Gatu höjd vid tomtgräns
+0,0 Fastställd höjd	

Kartan upprättad av:
Jerker Lundström


Serviceledningsupp. Typ	Vattengångens höjd i förbindelsepunkten	Diameter i förbindelsepunkten	
Vatten		PEM 32	
Dagvatten			
Spillvatten		BTG 150	
Tryckavlopp			

Kommentar VA:

VA upprättat av:
 Victor Valencia




Skala 1:500	Koordinatsystem i plan Vellinge	Koordinatsystem i höjd RH 70	Beteckningsstandard HMK
----------------	------------------------------------	---------------------------------	----------------------------

